

*Département de l'Eure*  
*Commune de Criquebeuf sur Seine*

# PLAN DE VENTE

Let  $n \geq 3$

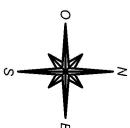
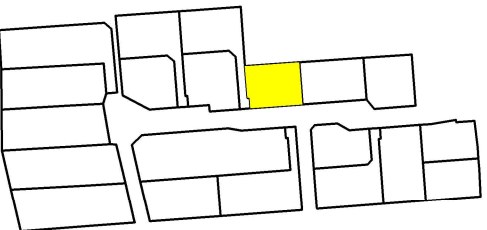
Référence cadastrale : Section ZB n° ...

Surface plancher : 300 m<sup>2</sup>

Echelle : 1/200

Date de publication : 31 octobre 2025

## Plan de situation



# Géométrie



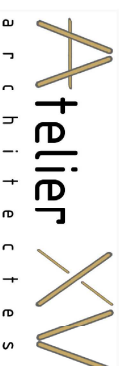
Tél : 02 32 40 05 13

Bureau d'études V.R.D  
SODEREF



Tél : 02 32 71 01 09

Architecte

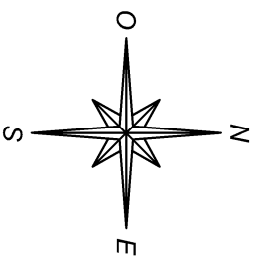


Tél: 02 32 82 43 43

*Maître d'ouvrage*



Tél: 02 32 19 69 69



ZB n.204

ZB n.202

Propriété de M.DOMINGUES Jonathan et Mme OLIVEIRA Sofia

Propriété de M.DOMINGUES Jonathan et Mme OLIVEIRA Sofia

$$S = 602m^2$$
$$S = 511m^2$$

BU3  
T : 10.65  
R : 9.89  
P : 0.76

BU14  
T: 10.70  
P: 9.94  
P: 0.76

18.0  
86.6  
11.0

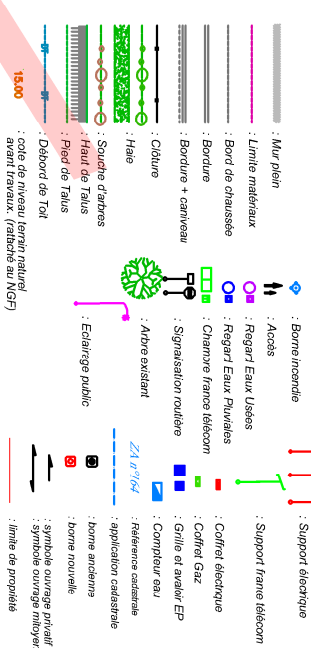
## Plan de vente provisoire

**Nota :** Il est recommandé aux futurs acquéreurs de faire réaliser une étude géotechnique spécifiques sur le terrain afin de définir l'adaptation au sol de leur construction (fondations).

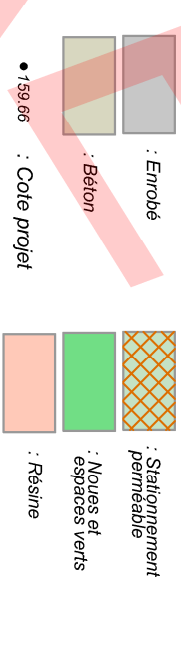
**Nota \*** : Les altimétries de la future voine et les seuils d'entrée sont donnés à titre indicatifs et pourront être modifiés au cours des travaux. Ils devront être contrôlés après travaux.

**Nota \*\* :** Les positions des réseaux et des branchements sont données à titre indicatif et pourront être modifiées au cours des travaux. Celles-ci devront donc être contrôlées lors de la construction.


LEGENDE EXISTANT :



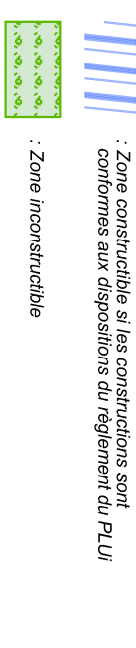
LEGENDE VOIRIE ET ACCES :



LEGENDE TRAITEMENT LIMITES  
ET ESPACES VERTS :



LEGENDE REGLEMENTAIRE :



LEGENDE RESEAUX :

