

*Département de l'Eure*  
*Commune de Criquebeuf sur Seine*

# PLAN DE VENTE

Lot  $n^{\circ} : 1$

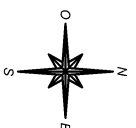
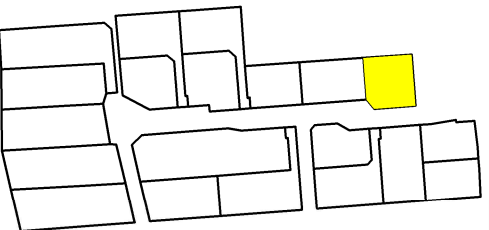
Référence cadastrale : Section ZB n° ...

Surface plancher : 300 m<sup>2</sup>

Echelle : 1/200

Date de publication : 31 octobre 2025

## Plan de situation



# Géométrie

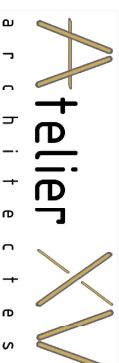


Tél : 02 32 40 05 13

Bureau d'études V.R.D  
SODEREF

Tél: 02 32 71 01 09

## Architecte

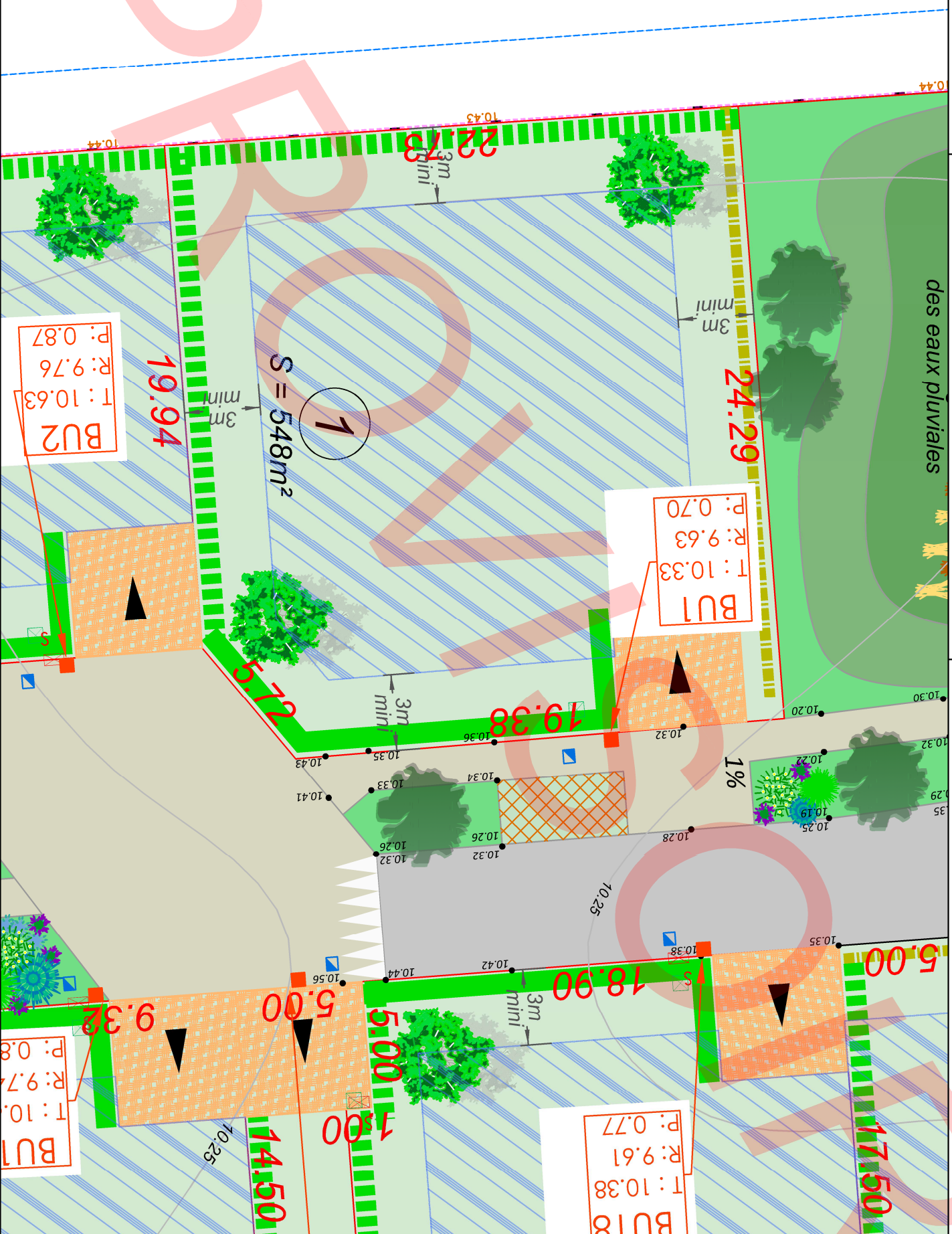


Tél: 02 32 82 43 43

*Maître d'ouvrage*



Tél: 02 32 19 69 69



## Plan de vente provisoire

**Nota :** Il est recommandé aux futurs acquéreurs de faire réaliser une étude géotechnique spécifiques sur le terrain afin de définir l'adaptation au sol de leur construction (fondations).







**Nota \*** : Les altimètres de la future voirie et les seuils d'entrée sont donnés à titre indicatifs et pourront être modifiés au cours des travaux. Ils devront être contrôlés après travaux.

**Nota \*\* :** Les positions des réseaux et des branchements sont données à titre indicatif et pourront être modifiées au cours des travaux. Celles-ci devront donc être contrôlées lors de la construction.

LEGENDE EXISTANT :

- 
- 15.00
- Mtr plein
  - Limites métairiaux
  - Bord de charruée
  - Bordure
  - Bordure + caniveau
  - Culture
  - Haie
  - Sureau d'arbres
  - Haut de futaie
  - Pied de falais
  - Débord de l'ol
  - cote de niveau (point naturel avant l'ouvrage) (arbitraire au NGF)
  - Bonne incendie
  - Accès
  - Regard Eaux Usées
  - Regard Eaux Pluviales
  - Charnière franco italoem
  - Signalisation routière
  - Appare existant
  - Estacage public
  - Support frame télécom
  - Coffret électrique
  - Coffret Gaz
  - Coffre à armoire EP
  - Compteur eau
  - Référence cadastrale
  - application cadastrale
  - borne antichoc
  - borne nouvelle
  - symbole ouvrage existant
  - symbole ouvrage à créer
  - limite de propriété

LEGENDE VOIRIE ET ACCES :

- |   |          |   |                           |
|---|----------|---|---------------------------|
|  | : Enrobé |  | : Stationnement perméable |
|  | : Béton  |  | : Résine                  |
|  |          |  |                           |
- 159.66 : Cote projet






LEGENDE TRAITEMENT LIMITES  
ET ESPACES VERTS :

- Plantation d'une haie sur les limites des lots à la charge des acquéreurs  
(cf. règlement écrit PA. 10.1)
  - Plantation d'une haie sur les limites des lots le long des voiries et des entrées caractéristiques. A charge acquéreur  
(cf. règlement écrit PA. 10.1)
  - Plantation d'une haie sur les limites des lots le long des voiries et des entrées caractéristiques. A charge aménageur  
(cf. règlement écrit PA. 10.1)
  - Plantations en bouquets de plantes hélophytes dans les noues et le bassin à la charge de l'aménageur  
(cf. PA8)
  - Plantations de massifs de plantes vivaces rustiques et/ou annuelles (à la charge de l'aménageur)  
(cf. PA6)
  - Après à planter à la charge de l'aménageur  
(cf. PA8)
  - Après à planter à la charge de l'acquéreur  
(cf. règlement écrit PA. 10.1)
- Position indicative
- Culture maille 10x10 posée par l'aménageur

## LEGENDE REGLEMENTAIRE :

- Zone constructible si les constructions sont conformes aux dispositions du règlement du PLUi**

LEGENDE RESEAUX :

-  : Regard de branchement télécom 30x30 (tampon béton)
-  : Citerneau
-  : Coffret de comptage électrique
-  : Boîte de branchement des eaux pluviales
-  : Boîte de branchement des eaux usées