

# IGOVILLE -27- Rue du Verger Rue des Marrais



GÉOMÈTRES EXPERTS

Benoit SANTUS

Olivier JUMENTIER

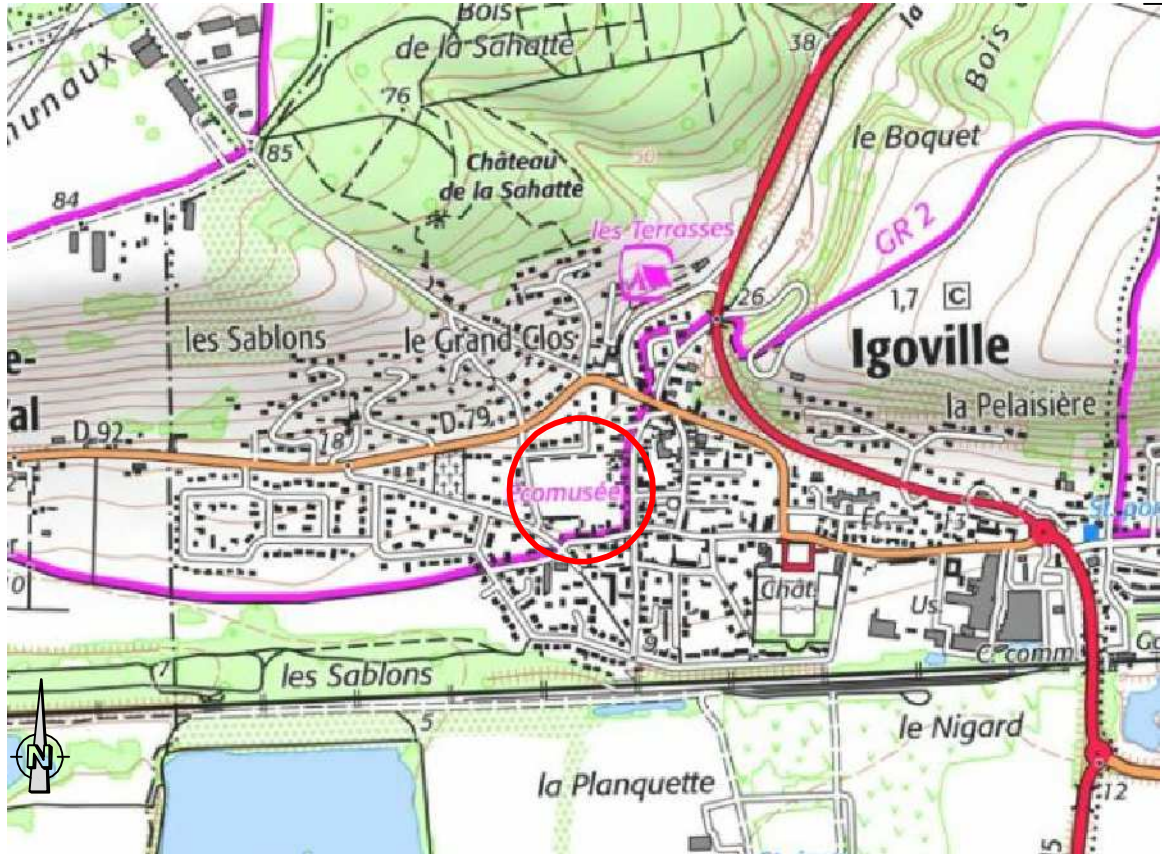
Erwan QUINIOU

Benjamin LEMOINE

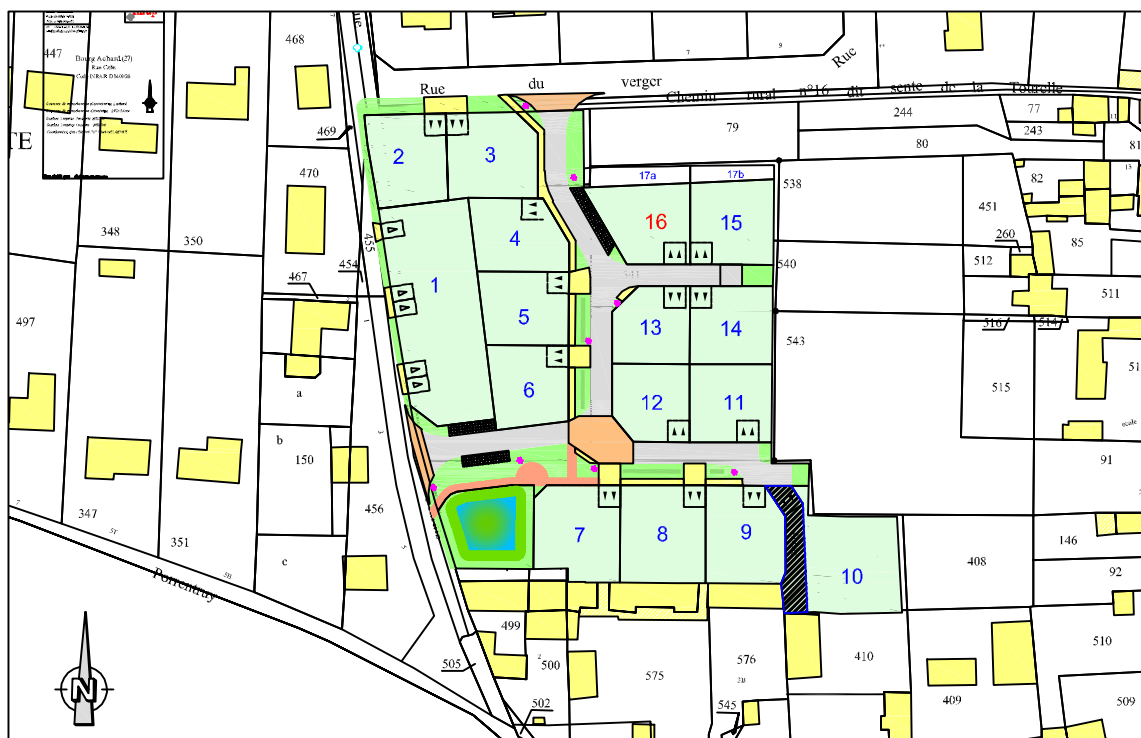
ZAC Plaine de la Ronce  
1042 rue Augustin Fresnel - 76230 Bois Guillaume  
Tel 02 35 70 54 60 Fax 02 35 15 28 45  
geometres@ge360.fr

## DOCUMENT PROVISOIRE Lot n°16

### PLAN DE SITUATION



### PLAN D'ENSEMBLE



# DOCUMENT PROVISOIRE Lot n°16

GE360 Géomètres-Experts

ZAC Plaine de la Roncée, 1042 Rue Augustin FRESNEL 76230 BOIS GUILLAUME  
 TEL : 02-35-70-54-60 FAX : 02-35-15-28-45 E-MAIL : geometres@ge360.fr

IGOVILLE -27-  
 Rue du Verger  
 Rue des Marais

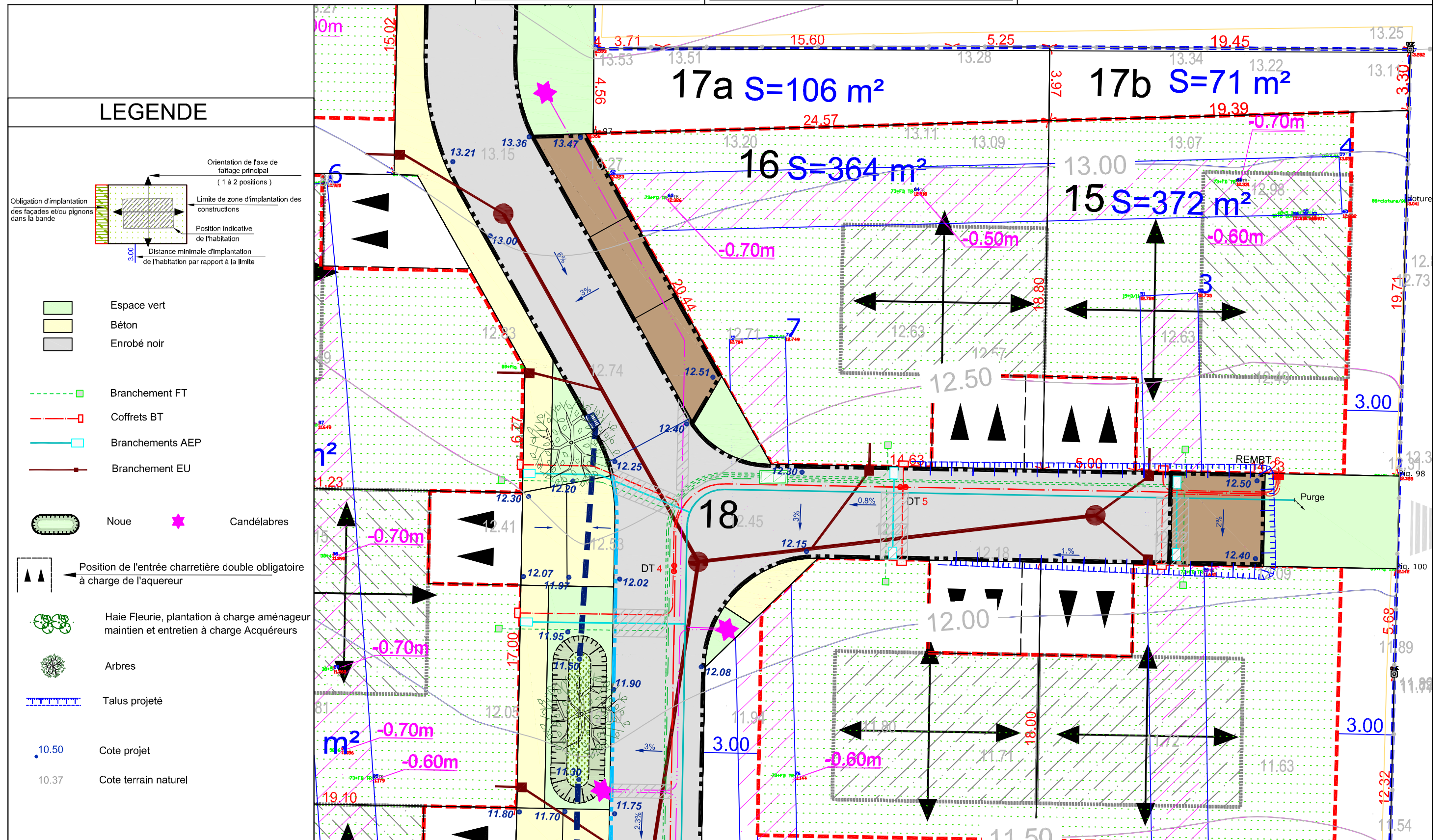
T.A.M.  
 22801



Les cotes de niveaux, la position des réseaux et des branchements sont données à titre indicatif et pourront être modifiées au cours des travaux

Seul les plans de vente définitifs auront valeur juridique.

Avril 2023



## LEGENDE

- Espace vert
- Béton
- Enrobé noir
- Branchement FT
- Coffrets BT
- Branchements AEP
- Branchement EU
- Noue
- Candélabres
- Position de l'entrée charretière double obligatoire à charge de l'aqureur
- Haie Fleurie, plantation à charge aménageur maintien et entretien à charge Acquéreurs
- Arbres
- Talus projeté
- 10.50 Cote projet
- 10.37 Cote terrain naturel

NOTA : Les cotes de niveaux, la position des réseaux et des branchements sont données à titre indicatif et pourront être modifiées au cours des travaux.  
 Seul les plans de vente définitifs auront valeur juridique.  
 Les surfaces indiquées ne seront définitives qu'après bornage des lots

Epandage decenal des eaux pluviales des lots à la parcelle

Les surfaces indiquées ne seront définitives qu'après bornage des lots

Echelle 1/200

# DOCUMENT PROVISOIRE Lot n°16

GE360 Géomètres-Experts  
 ZAC Plaine de la Roncée, 1042 Rue Augustin FRESNEL 76230 BOIS GUILLAUME  
 TEL : 02-35-70-54-60 FAX : 02-35-15-28-45 E-MAIL : [geomètres@ge360.fr](mailto:geomètres@ge360.fr)

IGOVILLE -27-  
 Rue du Verger  
 Rue des Marais

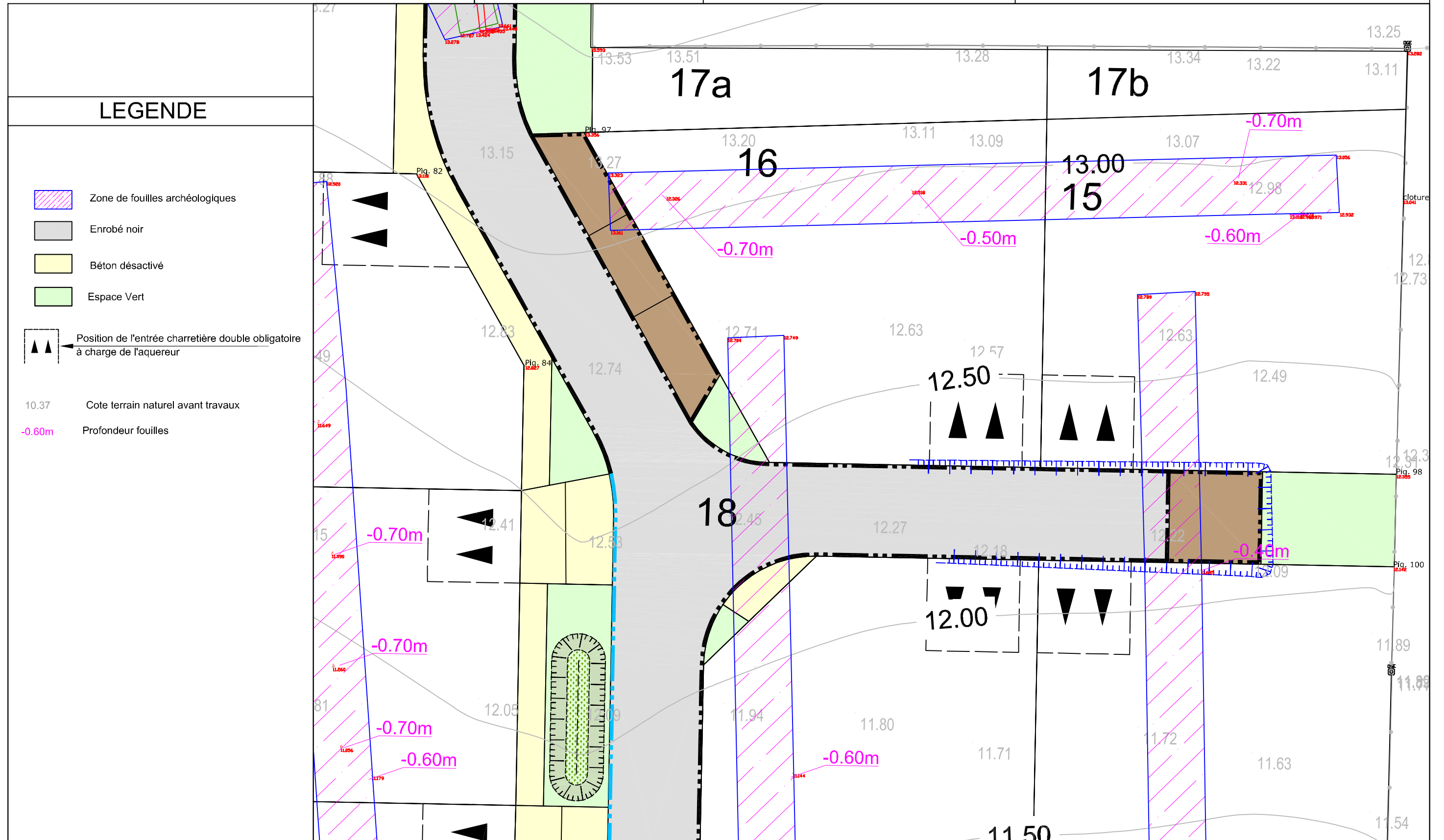
T.A.M.  
 22801



Les cotes de niveaux, la position des réseaux et des branchements sont données à titre indicatif et pourront être modifiées au cours des travaux

Seul les plans de vente définitifs auront valeur juridique.

Avril 2023



## LEGENDE

- Zone de fouilles archéologiques
- Enrobé noir
- Béton désactivé
- Espace Vert
- Position de l'entrée charretière double obligatoire à charge de l'aqureur
- 10.37 Cote terrain naturel avant travaux
- 0.60m Profondeur fouilles

NOTA : Les cotes de niveaux, la position des réseaux et des branchements sont données à titre indicatif et pourront être modifiées au cours des travaux.  
 Seul les plans de vente définitifs auront valeur juridique.  
 Les surfaces indiquées ne seront définitives qu'après bornage des lots

Epandage decenal des eaux pluviales des lots à la parcelle

Les surfaces indiquées ne seront définitives qu'après bornage des lots

Echelle 1/200