

IGOVILLE -27- Rue du Verger Rue des Marrais



GÉOMÈTRES EXPERTS

Benoit SANTUS

Olivier JUMENTIER

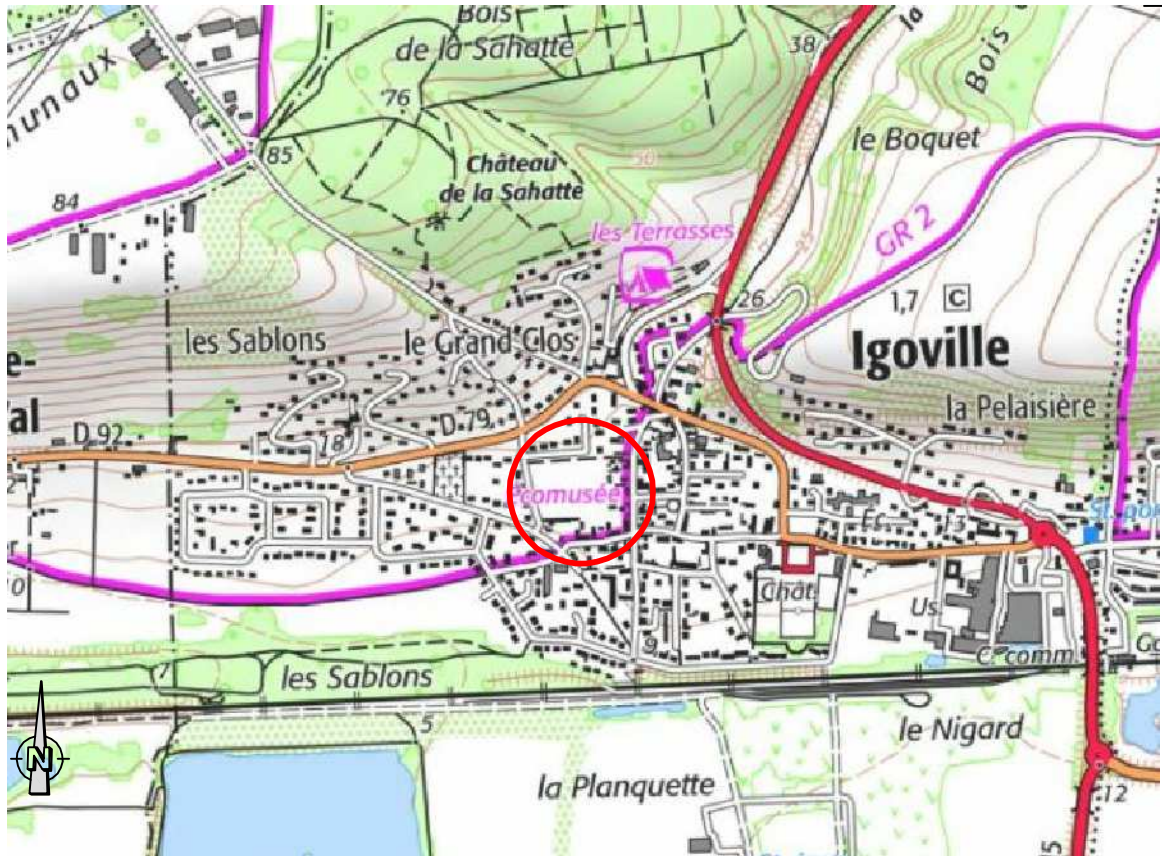
Erwan QUINIOU

Benjamin LEMOINE

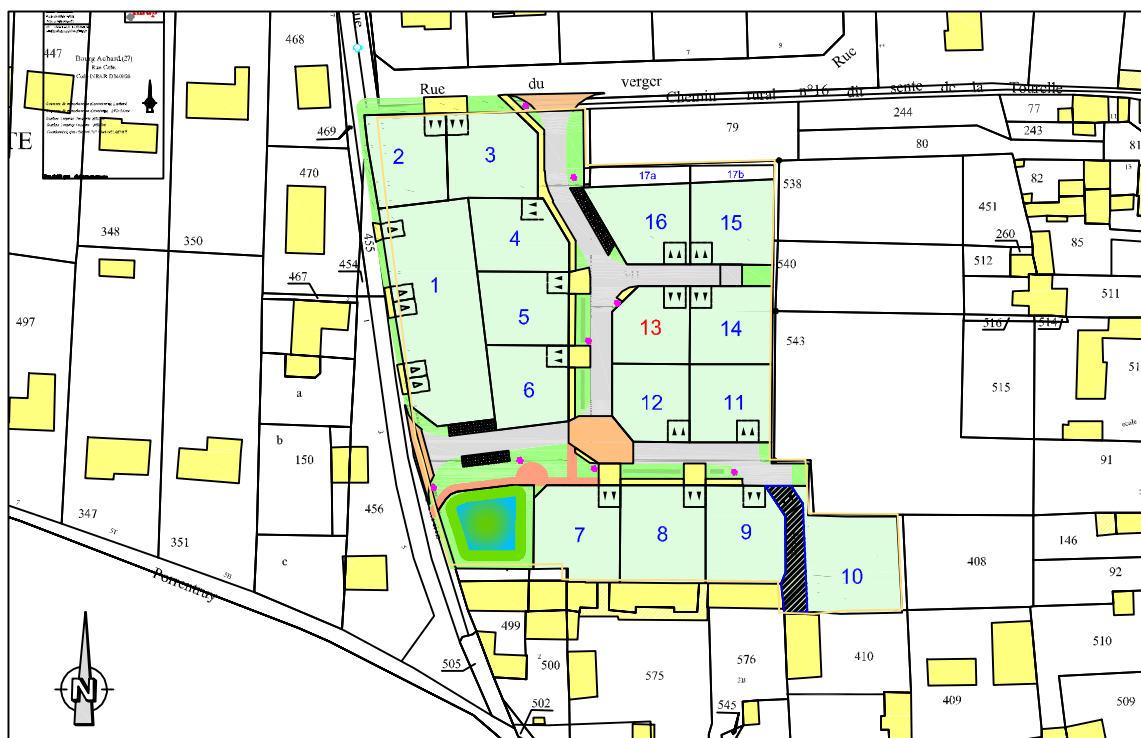
ZAC Plaine de la Ronce
1042 rue Augustin Fresnel - 76230 Bois Guillaume
Tel 02 35 70 54 60 Fax 02 35 15 28 45
geometres@ge360.fr

DOCUMENT PROVISOIRE Lot n°13

PLAN DE SITUATION



PLAN D'ENSEMBLE



DOCUMENT PROVISOIRE Lot n°13

GE360 Géomètres-Experts

ZAC Plaine de la Roncée, 1042 Rue Augustin FRESNEL 76230 BOIS GUILLAUME
 TEL : 02-35-70-54-60 FAX : 02-35-15-28-45 E-MAIL : geometres@ge360.fr

IGOVILLE -27-
 Rue du Verger
 Rue des Marais

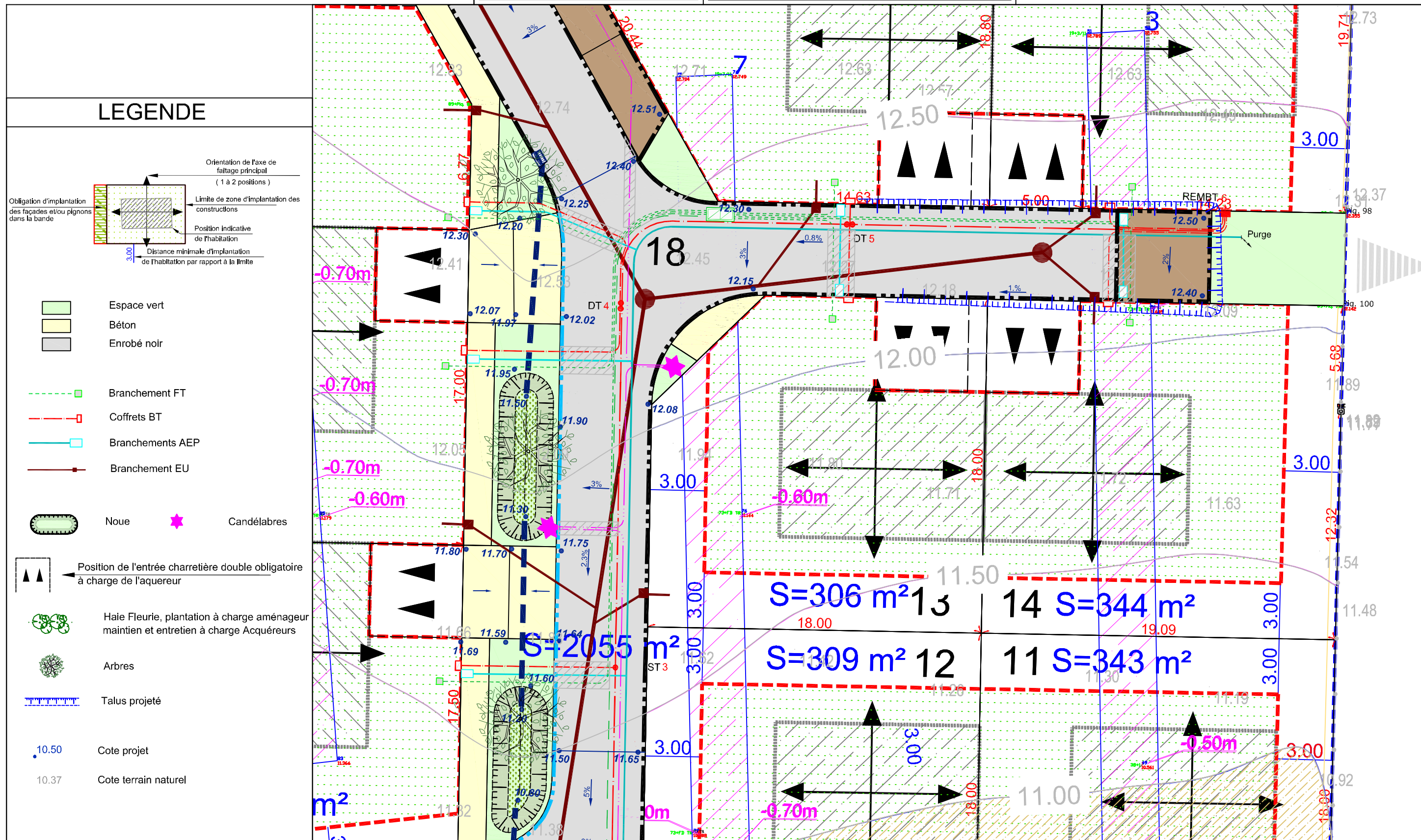
T.A.M.
 22801



Les cotes de niveaux, la position des réseaux et des branchements sont données à titre indicatif et pourront être modifiées au cours des travaux

Seul les plans de vente définitifs auront valeur juridique.

Avril 2023



Epandage decenal des eaux pluviales des lots à la parcelle

Les surfaces indiquées ne seront définitives qu'après bornage des lots

Echelle 1/200

DOCUMENT PROVISOIRE Lot n°13

GE360 Géomètres-Experts
 ZAC Plaine de la Roncée, 1042 Rue Augustin FRESNEL 76230 BOIS GUILLAUME
 TEL : 02-35-70-54-60 FAX : 02-35-15-28-45 E-MAIL : geomètres@ge360.fr

IGOVILLE -27-
 Rue du Verger
 Rue des Marais

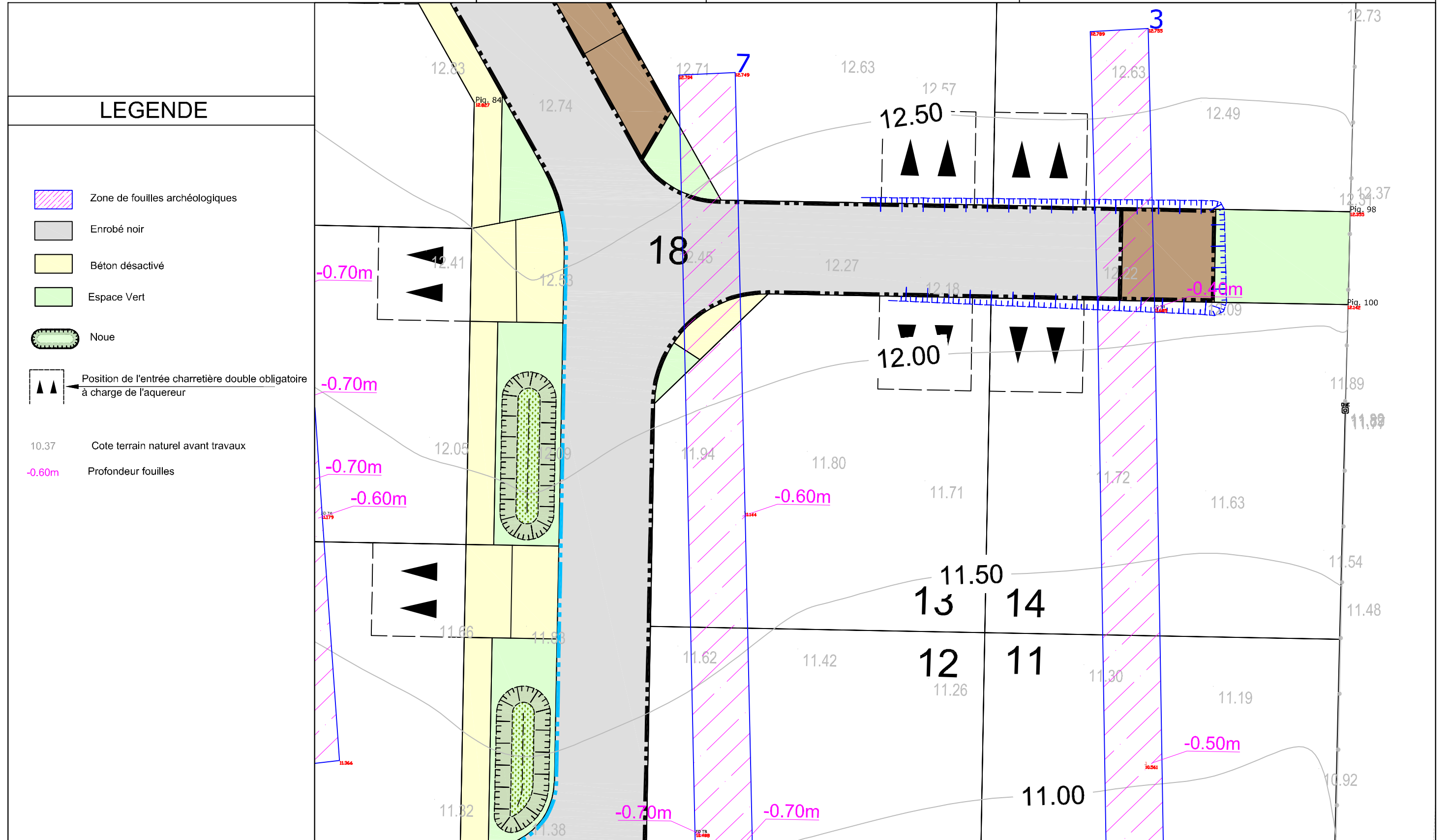
T.A.M.
 22801



Les cotes de niveaux , la position des réseaux et des branchements
 sont données a titre indicatif et pourront être modifiées au cours des travaux

Seul les plans de vente définitifs auront valeur juridique.

Avril 2023



LEGENDE

- Zone de fouilles archéologiques
- Enrobé noir
- Béton désactivé
- Espace Vert
- Noue
- Position de l'entrée charretière double obligatoire à charge de l'aqureur
- 10.37 Cote terrain naturel avant travaux
- 0.60m Profondeur fouilles

NOTA : Les cotes de niveaux , la position des réseaux et des branchements sont données a titre indicatif et pourront être modifiées au cours des travaux.
 Seul les plans de vente définitifs auront valeur juridique.
 Les surfaces indiquées ne seront définitives qu'après bornage des lots

Epandage decenal des eaux pluviales des lots à la parcelle

Les surfaces indiquées ne seront définitives qu'après bornage des lots

Echelle 1/200