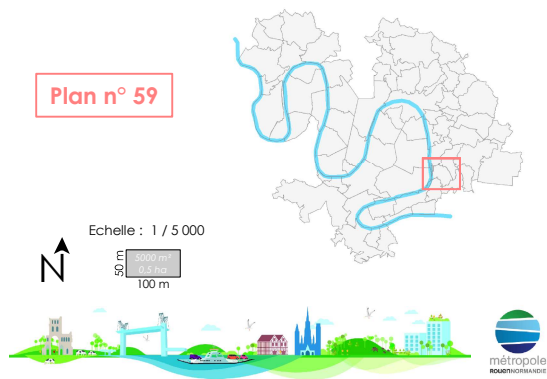




# PLAN LOCAL D'URBANISME Métropole Rouen Normandie

## 4.2 - Règlement graphique 4.2.1 - Planche 1 : Plan de zonage

Approuvé le 13 février 2020



Limite de zone

### INTENTION DE PROJET

- Périmètre et référence de secteur d'orientation d'aménagement et de programmation (OAP)
- Emplacement réservé  
Cf. Annexe règlement graphique 4.2.4.1
- Périmètre en attente de projet

### LINEAIRE COMMERCIAL

- Linéaire commercial

### CHANGEMENT DE DESTINATION DES BÂTIMENTS AGRICOLES

- Bâtiment agricole

### COMPOSANTES DE LA TRAME VERTE ET BLEUE

- Mer
- Arbre remarquable
- Alignement d'arbres
- Halle
- Espace Boisé Classé (EBC)
- Jardin familial et partagé
- Parc/coeur d'îlot/coulée verte
- Espace paysager
- Verger
- Corridor écologique à restaurer
- Secteur de biotope
- Cours d'eau

### PATRIMOINE BÂTI

Cf. Annexes règlement graphique 4.2.4.3 et règlement écrit 4.1.2.1

#### Élément bâti :

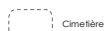
- Élément bâti / protection moyenne
- Élément bâti / protection forte
- Élément bâti avec fiche prescriptive

#### Mur :

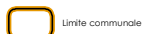
- Mur
- Mur avec fiche prescriptive

#### Ensemble bâti homogène :

- Ensemble bâti homogène
- Ensemble bâti homogène avec fiche prescriptive



Cimetière



Limite communale



Parcelle cadastrale



Emprise bâti